



CLUB ALPINO ITALIANO
Sezione di Cernusco s/N.
Piazza Matteotti, 8 MI
e



CLUB ALPINO ITALIANO
Sezione di Brugherio
Viale Brianza 66





Domenica 29 maggio 2022

Escursione per famiglie

Escursione per famiglie nella Riserva Naturale Regionale "Valli di Sant'Antonio"

Responsabile Escursione (CAI Cernusco s/N): Gioia Bossi e collaboratori Lorenza Cariani, Stefano Alemanni

Responsabile Escursione (CAI Brugherio): Andrea Cataldo (cell 3355893783)

<p>Partenza Pullman da Brugherio ore 06.30 viale Brianza 66</p> <p>Partenza Pullman da Cernusco s/N piazza mercato ore 6.45</p> <p>Rientro da Corteno Golgi (BS): ore 16.00</p> <p>Durata escursione 4 ore circa Trasferimento: pullman (se raggiunto il n. minimo adesioni n. 40)</p> <p>Difficoltà: T, E</p> <p>Dislivello: 500 m</p> <p>Pranzo al sacco</p> <p>Quota soci: 18,00 €</p> <p>Quota non soci: 26,00 €</p>	<p>Norme anti-contagio COVID19 durante l'escursione:</p> <ul style="list-style-type: none"> RISPETTA LA DISTANZA indossa MASCHERINA FFP2 sul pullman IGIENE MANI E MISURE IGIENICO SANITARIE DIVIETO DI ASSEMBRAMENTO.
--	---

La quota deve essere versata all'atto dell'iscrizione, o comunque entro il venerdì prima dell'escursione.

Le iscrizioni si chiudono il 24 maggio per i non soci, salvo raggiungimento del numero massimo di partecipanti.

La quota di iscrizione del non soci è comprensiva di della quota assicurativa € 7,50 (polizza infortuni massimali combinazione A). E' facoltà del non socio richiedere i massimali previsti dalla combinazione B pagando un supplemento di € 7,50 ed attivare la polizza di soccorso alpino con un supplemento di € 4,05 per un giorno. Per informazioni sulle polizze CAI <https://www.cai.it/associazione-3/assicurazione/>.













Il soggetto organizzatore, si riserva la possibilità di modificare l'itinerario, la meta, o il programma per motivi di sicurezza o per avverse condizioni meteorologiche. È consigliato contattare l'organizzatore il venerdì precedente all'escursione per avere conferma dell'orario di partenza ed avere altre informazioni. Sarà creato un gruppo wapp temporaneo per 10 gg per la condivisione delle informazioni di servizio.



CLUB ALPINO ITALIANO
Sezione di Cernusco s/N.
Piazza Matteotti, 8 MI



e
CLUB ALPINO ITALIANO
Sezione di Brugherio
Viale Brianza 66


Ricordare di portare: zaino , pranzo al sacco , , acqua, crema solare , occhiali da sole , cappellino , oltre ad un abbigliamento   adeguato alle variazioni meteo della meta, giacca anti-pioggia, calzature da montagna con solescolpite. Se lo avete una fotografica , un binocolo , forbici dalle punte arrotondate , colla, alcuni pastelli  o pennarelli colorati per le attività di laboratorio.

Il percorso in pillole

La Riserva Naturale "Valli di Sant'Antonio", istituita nel 1983 è situata in territorio bresciano, nel vicino Comune di Córteno Golgi; copre ca. 239 ettari lungo i fondivalle, tutelando un'area compresa tra i 1100 e i 1500 m di quota, i cui versanti culminano con cime che raggiungono i 2750 metri (Palone 2530 m, Borga 2661 m, Torsolèto 2707 m, Sèllero 2744 m, Telènek 2754 m, Torsolazzo 2610 m, Pasò 2575 m). Il territorio è ad alto valore paesaggistico per aspetti morfologici, vegetazionali, ed etnografico che scopriremo nella nostra passeggiata.

Escursione

Dall'area di parcheggio pullman, saliamo a piedi la strada per arrivare a di S. Antonio (1124 m), attraversiamo il paese,



imbrocciamo il viottolo a sinistra della facciata della chiesa, per inoltrarci nella valle di Campovecchio. Il sentiero all'ombra del bosco di latifoglie, costeggia l'impetuoso e spumeggiante torrente ove è praticata la pesca sportiva. Attraversiamo un ponte coperto in legno e proseguiamo sulla sponda opposta al limitare dei prati fino ad arrivare alle baite di Campovecchio, e successivamente alla splendida piana dove sorge il rifugio ANA Campovecchio (1311 m) e goderci una meritata sosta.

Dopo la sosta, torneremo indietro fino al ponte per prendere la strada carrozzabile che collega l'insediamento di Campovecchio con la Val Brandèt. Il percorso taglia con andamento pianeggiante la dorsale

che separa le due valli, facendoci attraversare un bel bosco di abeti, fino ad arrivare ad un gruppo di baite da cui si incrocia la carrozzabile che da S. Antonio si addentra nella valle Brandèt.

Nel nostro lento camminare verso il Rifugio Brandèt (1305 m) ... avvolti dai colori dei prati e del bosco, magari... riusciremo a scorgere gli animali che popolano queste valli: aquile reali, poiane, falchi, camosci, caprioli, cervi, marmotte, ed altri ancora. Non mancheranno i momenti di gioco, le attività di laboratorio e la caccia al tesoro dello gnomo del bosco!



Il rientro a S. Antonio avverrà percorrendo a ritroso la carrozzabile (chiusa al traffico) che collega gli insediamenti della valle Brandèt fino al parcheggio.

 VI ASPETTIAMO